

PROGRAM ROZVOJE OBCE ŠIROKÁ NIVA



NA OBDOBÍ
2021–2027

PROGRAM ROZVOJE OBCE

*Program rozvoje obce Široká Niva vznikl v souladu se zákonem
č. 128/2000 Sb., o obcích.*

*Platnost vytvořené strategie je stanovena na sedm let, tedy počínaje usnesením
Zastupitelstva obce Široká Niva, kterým je dokument oficiálně stvrzen. Po uplynutí této
doby je potřebné dokument opětovně aktualizovat, vyhodnotit úspěšnost stanovených cílů
a aktivit, a doplnit jej o cíle nové. Aktualizace je možná v odůvodněných případech
i v průběhu sedmiletého období, přičemž tato skutečnost musí být odsouhlasena
zastupitelstvem obce.*

Vypracovali:

Bc. Daniel Bečvář

Ing. Martina Kurzová

RNDr. Marek Komárek



SMS služby s.r.o.

IČO: 067 84 771

V Rovínách 934/40, 140 00 Praha 4

Tel: +420 723 644 867

E-mail: kancelar@sms-sluzby.cz

Web: <http://www.sms-sluzby.cz>

OBSAH

POTŘEBA TVORBY STRATEGIE	4
ANALYTICKÁ ČÁST	5
Základní identifikační údaje	5
Poloha a území obce.....	5
Obyvatelstvo	7
Populační vývoj.....	7
Struktura obyvatelstva	8
Domovní a bytový fond.....	11
Ekonomická situace	12
Trh práce	12
Struktura ekonomických subjektů	13
Infrastruktura	14
Dopravní infrastruktura	14
Technická infrastruktura.....	15
Občanská vybavenost	16
Společenský život	17
Spolková činnost.....	17
Společenské a kulturní akce	17
Cestovní ruch.....	18
Životní prostředí	20
Bezpečnost a kriminalita	22
Správa obce	23
Řízení obce	23
Hospodaření obce	23
Vnější vztahy.....	24
SWOT ANALÝZA.....	26
NÁVRHOVÁ ČÁST	27
Metodika zpracování	27
Dlouhodobá vize	28
Strategické cíle a opatření.....	29
IMPLEMENTAČNÍ ČÁST	32
Možnosti financování.....	32
ZÁVĚREČNÁ DOLOŽKA.....	37

POTŘEBA TVORBY STRATEGIE

Na úvod tohoto strategického dokumentu je žádoucí identifikovat potřebu jeho vytvoření. Třemi základními důvody jsou zejména:

- *přirozená potřeba koordinace rozvoje dané oblasti,*
- *orientace v dotačních příležitostech a*
- *legislativa.*

Primárním důvodem vzniku nového programu rozvoje je samotná přirozená potřeba vzniku či aktualizace ucelené koncepce rozvoje území. Program rozvoje obce (PRO) představuje zásadní dlouhodobý dokument, který napomůže konkrétnímu zacílení aktivit v nejbližších letech a určí směr budoucího rozvoje obce. V rámci procesu tvorby dokumentu proběhla diskuse týmu zpracovatelů s hlavními aktéry rozvoje z veřejného, soukromého i neziskového sektoru s cílem v maximální možné míře promítnout do tohoto dokumentu jejich dílčí postoje. Strategický dokument usiluje o koordinaci veřejné i soukromé aktivity ekonomického, sociálního, kulturního i ekologického charakteru obce tak, aby docházelo k vzájemné synergii. Tento rozvojový dokument je podkladem pro sestavování obecních rozpočtů i pro posuzování různých nadregionálních koncepčních dokumentů z pohledu obce.

Další z motivací k pořízení programu rozvoje je efektivnější využití finančních zdrojů. Nabídka dotací je tematicky velmi obsáhlá a vyžaduje včasnou administraci. I proto je nutné s dostatečným předstihem definovat rozvojové priority, monitorovat dotační příležitosti, a jednotlivé projekty včas připravit. Mít zpracovaný a zastupitelstvem schválený strategický rozvojový dokument je navíc v případě některých dotací (zejména z národních zdrojů) jednou ze základních podmínek jejich čerpání. Obdobně pro čerpání finančních prostředků ze strukturálních fondů EU v programovém období 2021–2027+ bude program rozvoje obce zásadní.

Na závěr je nutné zmínit také legislativní souvislosti, kdy program rozvoje obce je zakotven v zákoně č. 128/2000 Sb., o obcích. Obec dle § 2 tohoto zákona „*pečuje o všestranný rozvoj svého území a o potřeby svých občanů*“, dle § 35 v rámci samostatné působnosti uspokojuje „*potřeby bydlení, ochrany a rozvoje zdraví, dopravy a spojů, potřeby informací, výchovy a vzdělávání, celkového kulturního rozvoje a ochrany veřejného pořádku*“ a dle § 38 je obec např. „*povinna pečovat o zachování a rozvoj svého majetku*“. Obec zároveň musí myslet na ustanovení (§ 159) občanského zákoníku, kdy o své území a majetek pečuje jako „*řádný hospodář*“.

ANALYTICKÁ ČÁST

Základní identifikační údaje

Obr. 1 Znak obce



zdroj: risy.cz

Tab. 1 Základní údaje

Základní identifikační údaje	
ZUJ	597899
ORP	Bruntál
Okres	Bruntál
Kraj/NUTS3	Moravskoslezský
NUTS2	Moravskoslezsko
Počet obyvatel	534 (2021)
Průměrný věk	44,3 let
Katastrální výměra	3729 ha
Nadmořská výška	475 m n. m.
Místní části	3

zdroj: risy.cz

Poloha a území obce

Obec Široká Niva se rozkládá v předhůří Hrubého Jeseníku v údolí řeky Opavy a přilehlých svazích. Administrativně spadá do území obce s rozšířenou působností (dále jen SO ORP) Bruntál, od kterého se nachází přibližně 8 km severním směrem a cesta autem tam trvá 10 až 15 minut jízdy, obdobně daleko leží i čtyřtisícové Vrbno pod Pradědem, jenž je druhým největším městem v SO ORP Bruntál. Na každodenní bázi je též možné dojíždět i do Krnova, který je vzdálený asi 20 minut jízdy osobním automobilem. Dopravně je obec napojena s dalšími obcemi a městy převážně silnicí II. třídy č. 451, jež vede z Vrbna pod Pradědem do Nových Heřminov, odkud lze dále pokračovat na Bruntál, Krnov či případně do krajského města Ostravy. Na cestu do regionální metropole je však třeba si vyhradit kolem hodiny a čtvrt. Území obce je nadmíru rozsáhlé (3. největší v SO ORP Bruntál) a dělí se na 3 katastry – Širokou Nivu, Markvartice u Široké Nivy a Skrbovice. Urbanisticky jsou však Markvartice součástí Široké Nivy a samostatnou částí obce je osada Pocheň ležící při silnici na Karlovice. Zástavba má podhorský charakter, tedy více či méně roztroušené budovy. Díky rozsáhlosti sousedí obec hned s devíti municipalitami, na severu s Vrbnem pod Pradědem, Karlovicemi a Krasov, na východě s Čakovou a Novými Heřminovy, na jihu s Obornou



a Bruntál, západní hranici sdílí se Starým Městem a Světlou Horou. Lesnatost v obci dosahuje skoro 72 %, přičemž průměr za SO ORP Bruntál je 48 % a národní průměr dokonce jen 33 %. Nízké zastoupení má z důvodu neefektivity orná půda, její podíl činí jen 6 %, zatímco celorepublikový průměr je zhruba šestinásobný. Naopak podíl trvalého travního porostu (16 %), tedy luk a pastvin se české střední hodnotě (13 %) blíží nejvíce. Podhorský charakter se pochopitelně podepisuje na nadmořské výšce, většina obyvatel bydlí do hranice 500 m n. m., ale okolní vrcholy dosahují výšky až 693 m. Jasně nejvýznamnějším vodním tokem je řeka Opava.

Jako první se začala psát historie osady Markvartice, první písemná zmínka pochází již z roku 1278. Obec získala jméno pravděpodobně dle svého zakladatele Marquarta. Postupně byly založeny i další části dnešní obce – Bretnov, Pocheň a na konec v roce 1678 také Skrbovice. Časem se stal největším sídlem Bretnov, kde byl v roce 1721 vysvěcen nový kostel, od roku 1880 zde dokonce začal zastavoval vlak na trati Milotice – Vrbno pod Pradědem. V roce 1903 obec postihla velká povodeň. V předválečném období bylo v okolí budováno obranné pásmo skládající se z menších bunkrů, tzv. řopíků, ty však nakonec nebyly využity a armáda je musela opustit. Po 2. světové válce bylo téměř všechno obyvatelstvo odsunuto z důvodu jejich německé národnosti, noví obyvatelé začali přicházet téměř okamžitě. V roce 1949 došlo ke sloučení obcí Markvartice a Bretnov. Nová obec dostala v roce 1952 název Široká Niva.

Shrnutí kapitoly:

- Obtížná dostupnost velkých měst
- Vysoká lesnatost
- Blízkost atraktivní přírodního bohatství

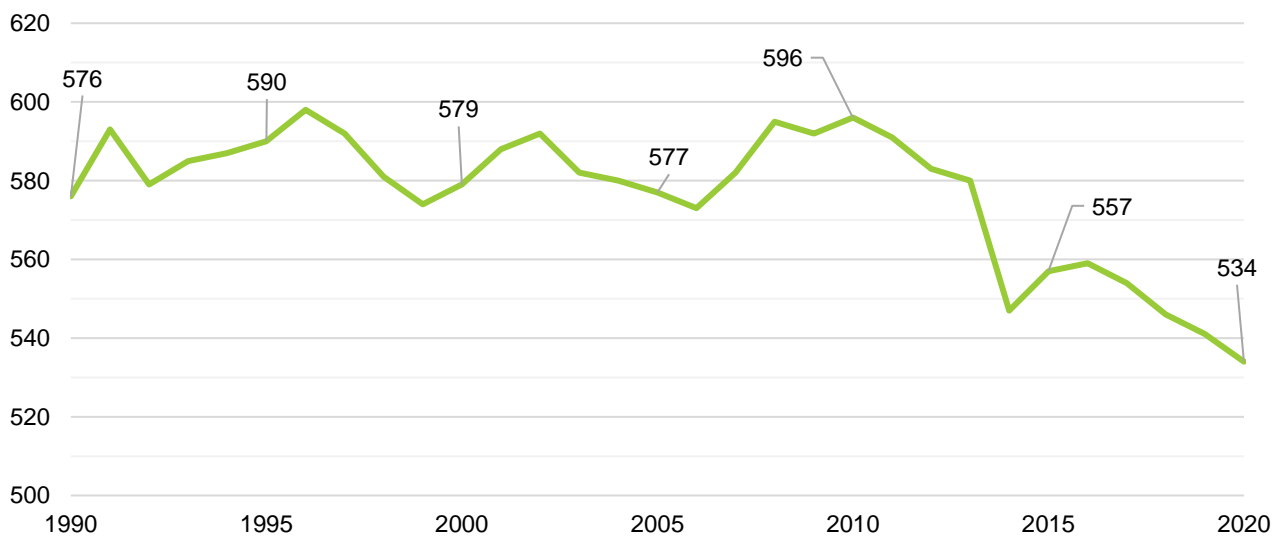
Obyvatelstvo

Populační vývoj



Na konci roku 2020 žilo v Široké Nivě 534 lidí s trvalým bydlištěm, což jí v SO ORP Bruntál řadí k populačně nadprůměrným municipalitám, medián je 418 obyvatel. *Graf 1* ukazuje vývoj za poslední 3 dekády, jež jasně znázorňuje, že Široké Nivě průběžně ubývají obyvatelé. Mezi lety 2000 a 2020 činil index změny počtu obyvatel 0,92, což znamená, že v roce 2020 byl počet obyvatel na 92 % stavu z roku 2000. Pokles počtu obyvatel je spíše skokovitý, patrné jsou několikaroční nárůsty počtu obyvatel, které pak střídají několik let trvající úbytky. Nejintenzivnější odliv rezidentů byl zaznamenán v roce 2014, kdy počet trvale žijících klesl o 33, což ve výsledku tvoří více jak 75 % celého úbytku. Druhým extrémem je rok 2001 s patnácti novými obyvateli. Obecně lze říci, že vylidňování obce je způsobeno přirozenou cestou, tedy že zemře více lidí, než se jich narodí. Za posledních deset let se ročně narodilo průměrně 4,4 dítěte, zatímco zesnulých bylo 6,9 za 1 rok. Migrací přichází obec o občany hlavně v posledních letech. Tento trend je dán převážně odlehlostí tohoto regionu a špatným uplatněním na trhu práce, ale i nedostatečnou nabídkou služeb. Trend vylidňování je patrný i ve Vrbně pod Pradědem, Karlovicích, Bruntálu či Světlé Hoře, kde je index změny (2000-2020) od 0,78 do 0,95. Kdežto v Krasově, Čakové, Nových Heřminovech a Oborné počet obyvatel vzrostl, nejčastěji kolem 10 %. Pohled na kompletní čísla za celý SO ORP Bruntál však vypovídá, že převažujícím trendem je ten první zmíněný, jelikož celkový počet rezidentů (a to ještě existují lidé mající zde trvale bydliště, ale bydlící někde jinde) v obcích SO ORP Bruntál klesl o 17 %. Do budoucna lze očekávat pokračování po podobné trajektorii jako dosud.

Graf 1 Vývoj počtu obyvatel Široké Nivy (k 31.12.)



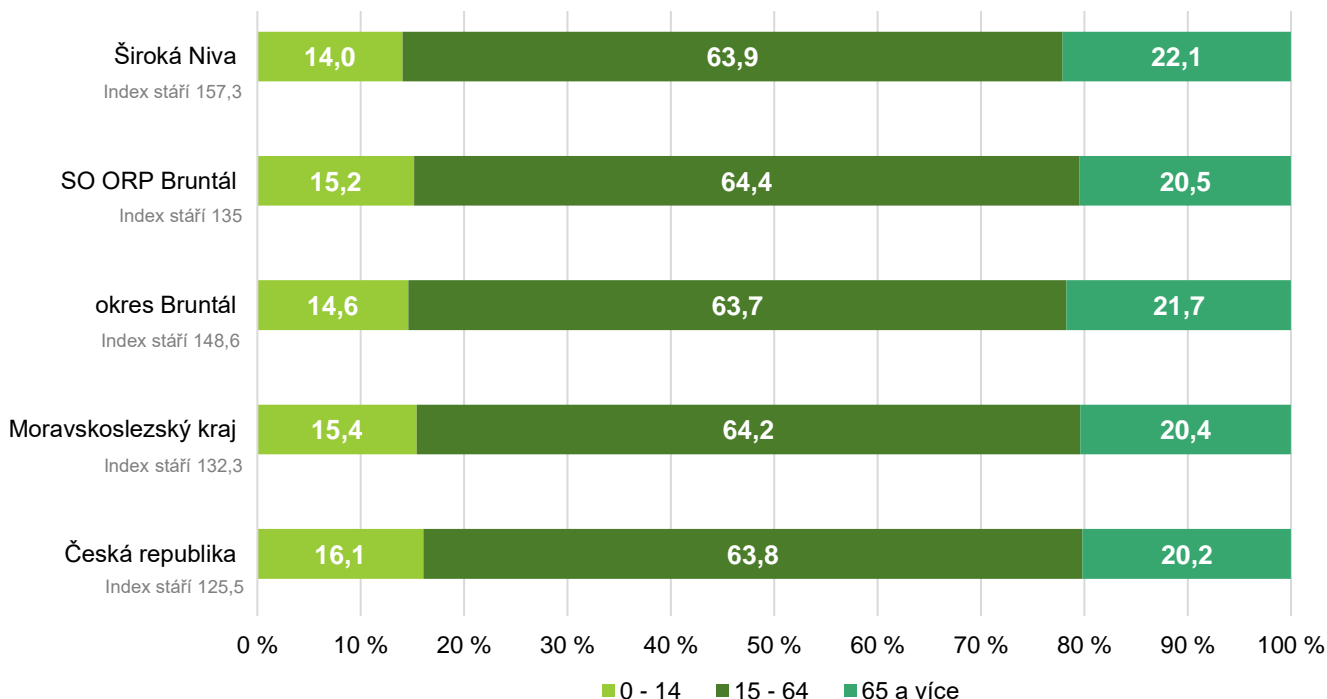
zdroj: ČSÚ

Struktura obyvatelstva

O demografickém stavu Široké Nivy kromě samotného počtu obyvatel velmi dobře vypovídá i věková struktura obyvatelstva, která dále předurčuje socio-ekonomické charakteristiky. Ze složení populace dle produkčních skupin v *Grafu 2* lze vidět, že struktura obyvatelstva je s drobnými odchylkami ve všech případech obdobná. Široká Niva se od ostatních území liší převážně zastoupenější postproduktivní složkou obyvatelstva (65 a více let) a naopak méně početnou skupinou dětí do 15 let. Z pětiletých tzv. produkčních skupin je u mužů nejpočetnější ta, jež spadá do věkového rozmezí 50 až 54 let, ženy jsou nejpočetněji zastoupeny ve věkové kategorii 40 až 44 let (viz *Graf 3*).



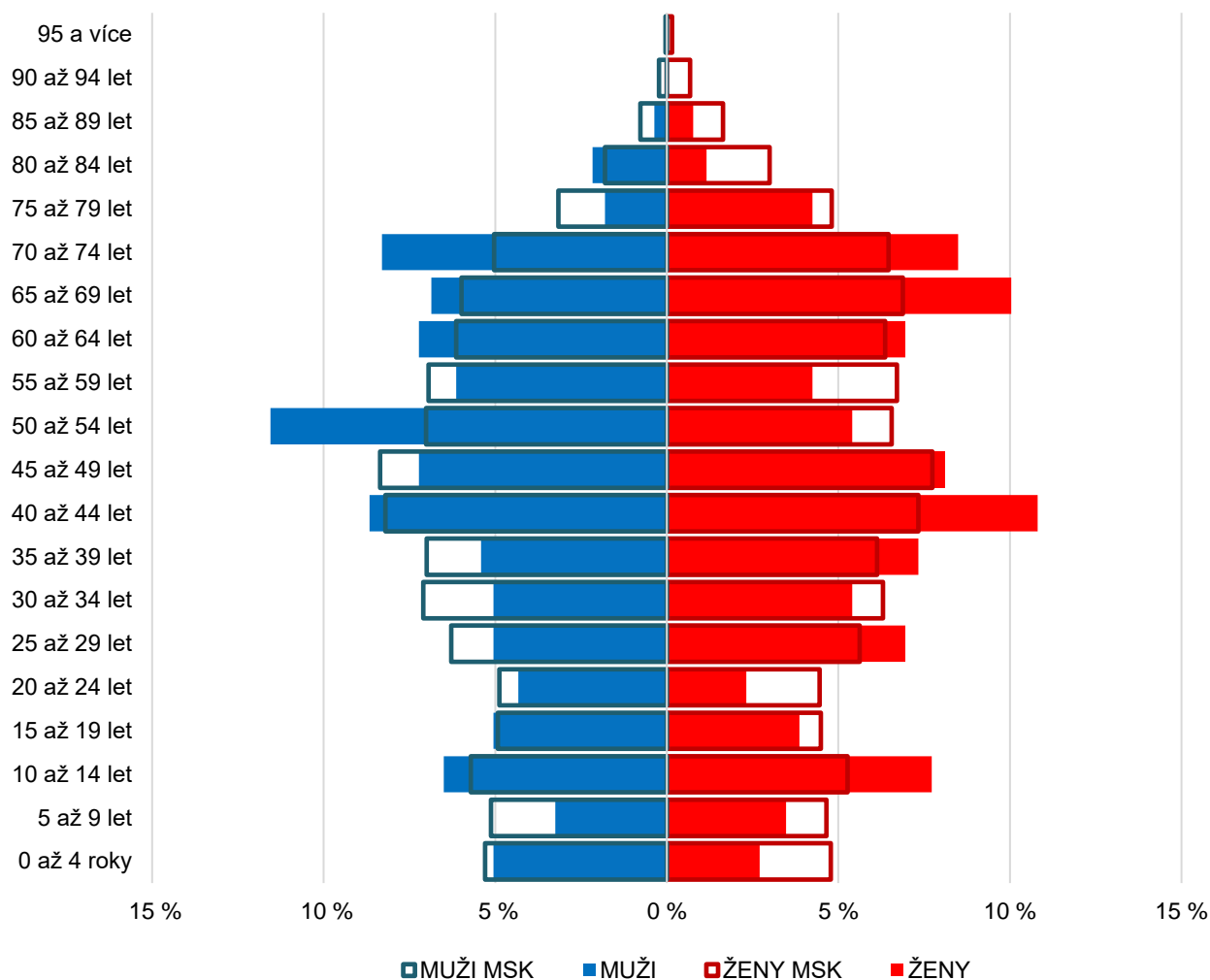
Graf 2 Porovnání věkových struktur obyvatelstva ke dni 31. 12. 2020



zdroj: ČSÚ

Na *Grafu 2* lze rovněž vidět rozložení populace z pohledu porovnání seniorské a dětské složky, což dokládá index stáří, konstruovaný právě jako podíl obyvatel v poproduktivním věku ku počtu obyvatel v předproduktivním věku. Hodnota tohoto demografického indikátoru vychází na území obce přibližně 157, čili na 100 dětí připadá 157 seniorů, což je poměrně hodně i na poměry okresu Bruntál, který je po jesenickém, klatovském a karlovarském 4. „nejstarší“ okres v republice (dle indexu stáří). Dalším demografickým indikátorem je průměrný věk, jež v Široké Nivě ke konci roku 2020 vycházel 44,3 let, národní průměr je však téměř o dva roky méně (42,6 let). Pro představu v roce 2000 se průměrný věk obce držel na hodnotě 38,1 roku. Trend vyššího zastoupení seniorní složky je patrný celospolečensky, hovoříme o tzv. demografickém stárnutí, kdy jen u některých obcí v zázemí velkých

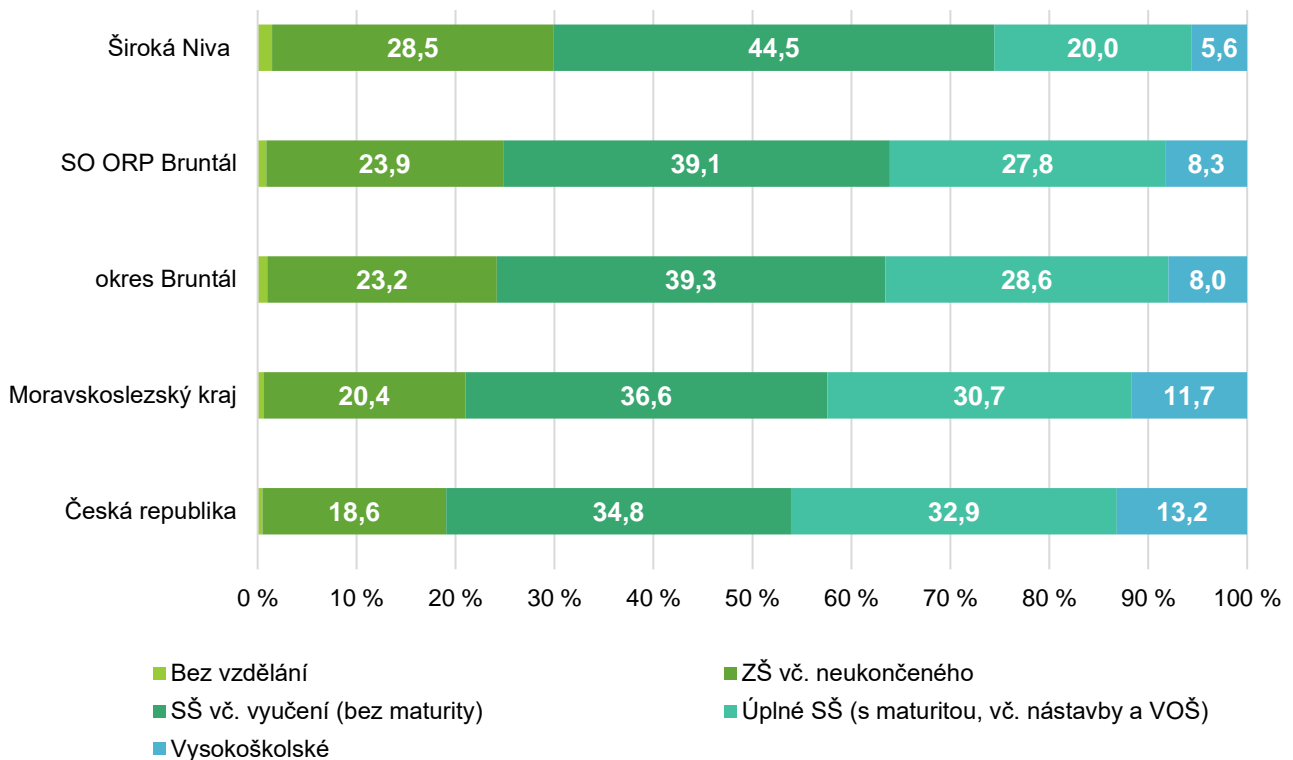
Graf 3 "Věková pyramida" Široké Nivy a Moravskoslezského kraje



měst převyšuje podíl dětí nad podílem seniorů. S tímto jevem je nutné do budoucna i nadále počítat a přizpůsobovat tomu různé kroky jako je např. zřizování domů s pečovatelskou službou atd.

Jedním z předpokladů úspěšného sociálního a ekonomického rozvoje je lepší vzdělanostní struktura obyvatelstva. Struktura populace dle nejvyššího dosaženého vzdělání (viz *Graf 4*) u obyvatel starších 15 let byla zjišťována v rámci Sčítání lidí, domů a bytů v roce 2011 (dále jen SLDB 2011). Vzdělanost sice napovídá o kvalitě lidských zdrojů daného území, na druhou stranu vypovídací hodnota je poněkud omezena, jelikož se jedná o data 10 let stará. Nejzastoupenější je každopádně skupina lidí s dokončeným střední vzděláním včetně vyučení (avšak bez maturity). Úplné středoškolské vzdělání má ukončeno jen pětina obyvatel Široké Nivy, u dalších porovnávaných jednotek je to až jedna třetina. Rozdíl je extrémně patrný v množství vysokoškoláků, kteří v české populaci tvoří přes 13 %, kdežto v Široké Nivě to bylo v roce 2011 jen necelých 6 %. Souhrnem lze tvrdit, že vzdělanost je jak v Široké Nivě, tak v ostatních obcích bruntálského SO ORP, potažmo okresu, na české poměry nízká. Nelze ani příliš očekávat, že se situace za uplynulých 10 let markantně změnila.

Graf 4 Vzdělanostní struktura (2011)



zdroj: SLDB 2011; ČSÚ

Pravidelně konané SLDB nabízí také mnoho dalších charakteristik, které mohou více napovědět o složení zdejší populace. Osoby s obvyklým pobytem v Široké Nivě mají, respektive v roce 2011 měli nejčastěji české občanství, pouze pět rezidentů mělo cizí občanství. Také na okresní úrovni mělo české občanství více než 99 % osob. Subjektivně vnímanou národnost vyplnilo při dotazování méně než 70 % respondentů, mezi nimiž bylo opět nejvíce Čechů, objevily se také respondenti s moravskou, slovenskou, slezskou, německou, polskou a maďarskou národností. Za věřící se v Široké Nivě označilo 12,8 % lidí, přičemž 3/5 z nich se hlásili ke konkrétní církvi, převážně se jednalo o Římskokatolickou církev, jejíž nejbližší farnost se nachází ve Vrbně pod Pradědem. Zbylá třetina se ke konkrétní církvi nehlásila. V SO ORP Bruntál z církví opět převažuje ta Římskokatolická a s velkým odstupem následuje Církev adventistů sedmého dne mající ani ne dvacetinu stoupenců co největší církev na našem území.

Z dat Exekutorské komory ČR plyne, že v roce 2019 žilo na území Široké Nivy 9,1 % obyvatel, na něž byla uvalena exekuce. S každým dlužníkem jsou vedeny průměrně více než 4 exekuce. Z okolních obcí je situace nejlepší v Oborné (4,5 % obyvatel v exekuci), lepší je stav i v Čakové a Starém Městě. Opačným extrémem jsou Nové Heřminovy, kde je dlužníků 20,6 %, případně v regionálním centru, Bruntálu, kde je těchto osob 16,1 %. Průměrný počet exekucí na osobu v sousedících obcích se pohybuje cca od čtyř do sedmi. V celém okrese Bruntál žije 14 % lidí postižených exekucí, na celostátní úrovni je horších jen 9 okresů severozápadních Čech. Lepší výhled do budoucna dává

fakt, že od 2016 se podíl lidí stížených exekucí snížil z 11,4 % na současnou hodnotu. Též lehce poklesl počet exekucí na osobu.

Shrnutí kapitoly:

- Pokračující úbytek počtu obyvatel
- Vysoký podíl seniorů
- Téměř s každým 10. občanem obce je vedena nejméně jedna exekuce



Domovní a bytový fond

Na základě dat z posledního SLDB v roce 2011 tvořilo domovní fond v Široké Nivě 242 domů, ve kterých bylo evidováno 289 bytů. 224 domů bylo klasifikováno jako rodinné a 9 jako bytové domy, mezi nimiž však byla jen jedna klasická „bytovka“. Pro trvalé využití, tedy celoroční bydlení byly využívány jen dvě třetiny domů, asi čtvrtina domovního fondu již v roce 2011 patřila majitelům, kteří domy využívali pro rekreační účely, některé další nebyly k bydlení způsobilé vůbec. Dva objekty plnily funkci hromadného ubytovacího zařízení. Kromě obce vlastníci 26 bytů a státu spravujícího 3 byty patří bytové jednotky převážně fyzickým osobám či mají různé formy spoluvlastnictví. Stavební vývoj je usměrňován územním plánem, ten současný má obec platný od roku 2011. V územním plánu jsou vymezeny rozvojové plochy, které lze využít jako stavební parcely. Ty navazují na současnou zástavbu a urbanisticky propojují všechny části obce, z mírně roztroušené by se tak měla stát kompaktnější zástavba. Rozvojové plochy však většinou nespádají do majetku obce. Od roku 2000 bylo vystavěno celkem 30 nových bytů, potažmo rodinných domů, dále bylo k trvalému bydlení uzpůsobeno 6 bývalých rekreačních objektů (tj. dohromady 67 bytů na 1000 obyvatel v roce 2020). V současné době jsou před kolaudací jsou 4 rodinné domy, ve výstavbě je 5 dalších domů. V sousedních obcích či městech byly nové byty také budovány, většinou se stejnou intenzitou, vyšší intenzitu vykazují obce blíže k Bruntálu (viz 109 bytů na 1000 obyvatel v Oborné). Obec se postupně připravuje na nadcházející stavební úpravy, jakými je modernizace obecního bytového fondu, zbudování nového mostu přes Opavu, snížení energetické náročnosti obecních budov či výstavba nové hasičárny.

Shrnutí kapitoly:

- Relativně velké množství bytů v obecním vlastnictví
- Pověstinou soukromí vlastníci rozvojových ploch
- Zvýšená stavební aktivita v posledním období

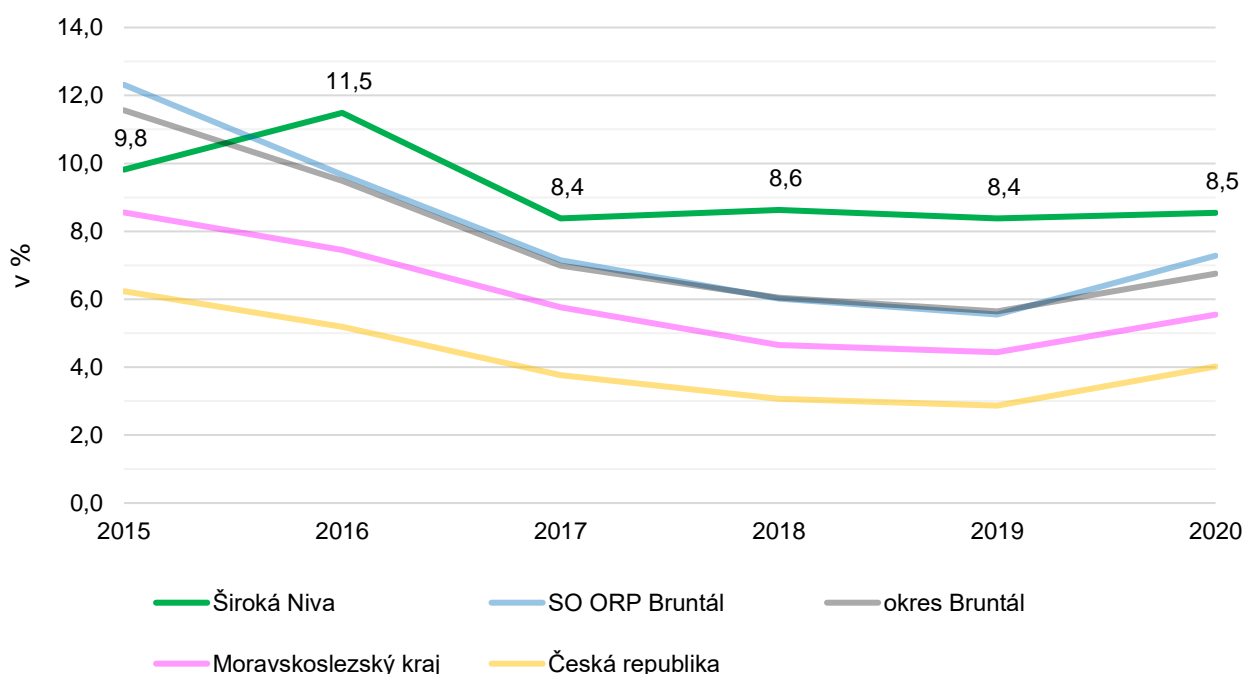
Ekonomická situace

Trh práce

Situaci na trhu práce, graficky znázorněnou na *Grafu 5*, vysvětluje podíl nezaměstnaných osob. Ve sledovaném období, tj. 2014–2020 (datováno vždy k 31. 12. daného roku), lze zaznamenat obdobné vývojové trendy napříč všemi zahrnutými územními jednotkami. Situace na lokální úrovni je často snadno ovlivnitelná, což lze vidět i v Široké Nivě (viz rok 2016, kdy obecně nezaměstnanost klesala), kde i drobné změny na trhu práce mohou významným způsobem ovlivnit celkovou lokální zaměstnanost. Na vyšších řádovostních jednotkách je patrný trend klesající nezaměstnanosti dané



Graf 5 Vývoj podílu nezaměstnaných osob (v %) ke dni 31.12.



zdroj: ČSÚ

ekonomickou konjunkturou, jenž je však přerušena celosvětovou ekonomickou krizí zaviněnou pandemií nemoci COVID-19. Právě od zvládnutí ekonomických dopadů způsobených globální pandemií a struktury zaměstnanosti zdejší populace se bude další vývoj lokálního trhu práce odvíjet. Na lokální úrovni se ukazuje, že v SO ORP Bruntál je nezaměstnaných nadprůměrné množství, na obecní úrovni je tento fakt ještě znásoben. Právě díky absenci pracovních příležitostí se místní stěhují z regionu pryč.

Významným procesem utvářejícím trh práce je pracovní dojíždka a vyjíždka. Z dat SLDB 2011 vyplývá, že v daném roce patřilo 46 % populace k ekonomicky aktivním osobám, přičemž 35 % (71) ze všech zaměstnaných (nepočítaje zaměstnané a pracující studenty či učně) za práci dojíždělo mimo své

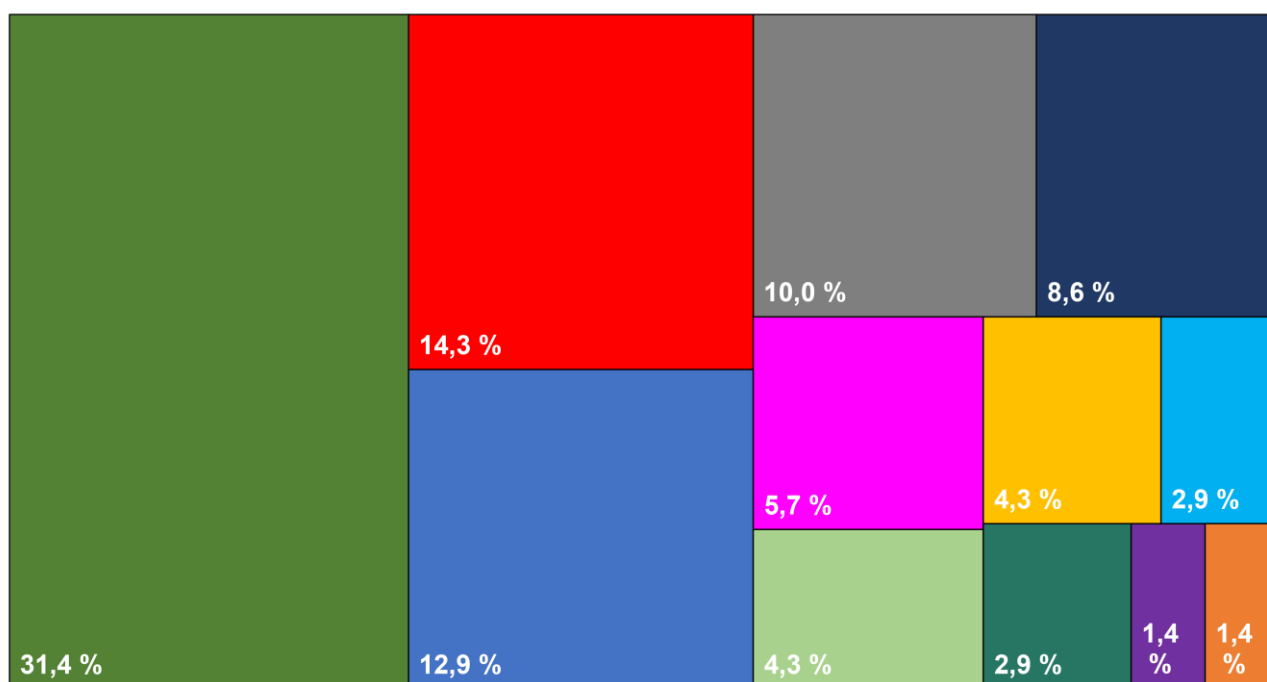
bydliště. Více jak ¾ z dojíždějících pracujících, respektive v roce 2011 pracovali v rámci okresu Bruntál, převážně tedy v okresním městě (38 osob), případně ve Vrbně pod Pradědem (10 osob). Nezanedbatelná je též školní vyjížďka převážně do středních a na vysoké školy (v roce 2011 bylo takto vyjíždějících 38 studentů a žáků). Za středoškolským vzděláním mířili studenti nejčastěji do Bruntálu, kde se nachází celkem tři instituce.

Struktura ekonomických subjektů

K poslednímu dni roku 2020 bylo v obci evidováno 130 podniků, z nich však jen 54 % vykazuje dlouhodobě aktivitu. Dle právní formy podnikání tvoří 74 % ekonomických subjektů se zjištěnou aktivitou fyzické osoby podnikající dle živnostenského zákona, tzv. OSVČ. Z hlediska převažující činnosti (viz Graf 6) nejvíce ekonomických subjektů podniká v zemědělství a lesnictví (31,4 %), v odvětví malo- a velkoobchodu (14,3 %) či v průmyslové výrobě (12,9 %). Většina místních firem je svým rozsahem velmi malá a buď nezaměstnává žádné další osoby nebo pouze malý počet lidí. K největším



Graf 6 Struktura ekonomických subjektů se zjištěnou aktivitou (k 31. 12. 2020)



- Zemědělství, lesnictví, rybářství
- Stavebnictví
- Průmysl
- Velko- a maloobchod; opravy motorových vozidel
- Doprava a skladování
- Ubytování, stravování a pohostinství
- Profesní, vědecké a technické činnosti
- Administrativní a podpůrné činnosti
- Veřejná správa a obrana; povin. sociál. zabezpeč.
- Vzdělávání
- Kulturní, zábavní a rekreační činnosti
- Ostatní činnosti

zaměstnavatelům se řadí zdejší základní a mateřská škola, Obec Široká Niva a dva subjekty ve stavbenictví.

Shrnutí kapitoly:

- Nadprůměrný podíl nezaměstnaných osob
- Hlavním centrem dojížděky je okresní město Bruntál
- Téměř třetina ekonomických subjektů podniká v zemědělství a lesnictví

Infrastruktura

Dopravní infrastruktura

Široká Niva leží na silnici 2. třídy II/451, jež vede z Vrbna pod Pradědem do Nových Heřminov, odkud lze dále pokračovat na Bruntál, Krnov či případně do krajského města Ostravy. Vleklým problémem je bezpečnost podél této komunikace, kterou dle Sčítání dopravy z roku 2016 denně využívá kolem 1900 vozidel. V některých místech se totiž projevuje absence chodníků, a to i u silnice vedoucí do Čakové či Krasova. Do budoucna by obec ráda zprovoznila některé přechody pro chodce, např. u školy či školky. Silnice II/451 však obec spojuje s mikroregionálními centry, cesta do Bruntálu a na druhou stranu do Vrbna pod Pradědem zabere mezi 10 a 15 minutami, za 20 minut jízdy se člověk dostane do Krnova, do Opavy cesta trvá stále přijatelných 40 až 45 minut. Tématem je v obci i parkování, v posledních letech bylo vybudováno parkoviště u kostela a rozšířeno parkoviště u obecního úřadu, počítá se též s výsadbou zeleně, případně se sázením celých alejí.



Obslužnost veřejnou dopravou lze hodnotit jako dobrou. Obcí prochází regionální železnice z Milotic nad Opavou do Vrbna pod Pradědem. Vlaky soukromé společnosti GW Train Regio obsluhují hned tři zastávky v katastru obce – Skrbovice, Širkou Nivu a Pocheň. Cesta vlakem do Vrbna je otázkou čtvrt hodiny, do Bruntálu dojde člověk za 34 až 38 minut včetně jednoho přestupu. Celkem jezdí na této trati vlaky 8x za den. Rychlejší spojení do sídla SO ORP (22 minut) nabízí autobusová doprava na pravidelné lince z Vrbna pod Pradědem právě do Bruntálu. Na tuto trasu ve všední den vyjíždí 13 párů spojů, přičemž poslední z nich vyráží z Bruntálu ve 22:26. Do Krnova se dá nejpohodlněji dostat vlakem a to za 40 až 45 minut, na opavském nádraží již cesta vyjde na hodinu a dvacet minut.

Technický stav komunikací je v obecné rovině dobrý. Silnice II. a III. třídy spravované Moravskoslezským krajem jsou relativně nově opraveny, až na silnici III/ 4525 procházející obcí směrem od Světlé Hory, ta je ve velmi špatném stavu. Také hlavní místní komunikace, o něž se stará samotná obec, jsou sjízdné naprosto bez problémů. Pouze menším množstvím aut využívaných a mnohdy úzké obslužné komunikace (např. zajišťující k jednotlivým domům) nejsou v tak dobrém stavu, často nejsou ani vyasfaltovány. Obec se zasazuje o průběžné rekonstrukce místních

komunikací, úspěšná v získávání dotací je však jen v menší míře a na kratší úseky místních komunikací. Většinu místních komunikací několikamilionovým vlastním nákladem obec opravila v minulých letech. Jinou kapitolou je Skrbovický most přes řeku Opavu, jde o nejstarší most v obci, který byl vystavěn zřejmě na počátku 20. století. Jako jediný most v obci „přežil“ povodeň roku 1997, ale prakticky jen proto, že jej ucpaly naplaveniny včetně stromů a voda jej obtekla. Most je v havarijním stavu, i když jej obec průběžně opravuje a zpevňuje, je zpracována projektová dokumentace k výstavbě nového mostu, ovšem není ve finančních možnostech obce toto realizovat bez dotací. Všechny ostatní mosty a lávky přes řeku Opavu byly vystavěny po roce 1997. Dále by se měly začít budovat menší mostky přes Kamenný a Skrbovický potok.

Technická infrastruktura

Z technické infrastruktury jsou nejdůležitější vodovodní a kanalizační sítě. Zdrojem vody pro vodovod Široká Niva je prameniště v severovýchodní části obce, prameniště pro obec bylo nově vybudováno v roce 1999, kdy původní prameniště v Široké Nivě, které zásobovalo pitnou vodou skupinový vodovod Bruntál, bylo zcela zničeno při povodni 1997. Vodovod je v majetku akciové společnost VaK Bruntál, kde naprostou většinu akcií vlastní obec a města. Na vodovod jsou napojeny téměř všechny domácnosti v Široké Nivě, v dalších místních částech, Pochni a Skrbovicích, berou domácnosti vodu ze studen a rozšíření vodovodu se zde neplánuje. Soustavná kanalizace v obci není vybudována. Lehkým paradoxem je, že se na území obce přesto jedna čistička odpadních vod (dále ČOV) – jde o ČOV sousedních Karlovic. Čištění odpadních vod z jednotlivých objektů je zajištěno v septicích a žumpách. Novostavby a nájemní domy obce jsou vybaveny domácími čistírnami odpadních vod. Obec finančně podporuje výstavbu domovních ČOV občanů, na tento účel jsou poskytovány dotace nebo bezúročné vratné finanční výpomoci. Plyn do domácností není zaveden vůbec. V maximálně desetiletém horizontu by obec ráda přesunula nadzemní vedení nízkého napětí pod zem, včetně kabelů veřejného osvětlení. V kratším výhledu by se vedení obce chtělo zasadit o přivedení optického kabelu, který by zajistil rychlejší internetové připojení. Technickou infrastrukturou se myslí i kvalita mobilního signálu, která je pro zastavěné území Široké Nivy na standardní úrovni (v okolních lesích však jsou i místa bez signálu), mobilní internet je dostupný nejlépe přes Vodafone, T-Mobile a O2 tak dobré pokrytí nemají.



Vyvážení odpadů je řešeno externí firmou, která sváží jednotlivé popelnice na komunální odpad. Třídít je v Široké Nivě možné papír, plasty, sklo, kovy, bioodpad, jedlé oleje. Celkem šest stanovišť s kontejnery na tříděný odpad je rozmístěno v různých částech obce. Použitelný textil může být odevzdán na verandě OÚ, která je přístupná 24 hodin denně, obec jej předává k charitativním účelům.....Nebezpečný odpad je likvidován 2x ročně do přistavených kontejnerů. Zpětný odběr elektrospotřebičů zajišťuje v obci SDH v rámci projektu „Recyklujte s hasiči“.

Obec by ráda vybuďovala sběrné místo s halou na separovaný odpad včetně lisu na něj, toto by mohla doplnit malá komunitní kompostárna.

Shrnutí kapitoly:

- Poměrně intenzivní doprava na hlavní komunikaci
- Absence některých chodníků a přechodů pro chodce
- Více jak 20 párů spojů do Bruntálu
- Zavedený vodovod, ale kanalizace vybudována není

Občanská vybavenost

V zájmu místních samospráv je vytvářet co nejlepší podmínky pro zajištění základních lidských potřeb jako potřeba vzdělávání, potřeba mít, co jíst a pít, potřeba péče o své zdraví či svůj seberozvoj. Základní institucí v obci jsou školská zařízení, zřizovatelem Základní školy a Mateřské školy Široká Niva je samotná obec. Základní škola je koncipována jako malotřídní pouze s jedinou třídou pro žáky absolvující 1. až 5. ročník s přibližně 15 žáky celkem. Součástí ZŠ je i školní družina. Mateřská škola je navštěvována obdobným množstvím dětí. V budově MŠ sídlí také školní jídelna. I přes malý počet žáků se ve školách daří provozovat různé zaměřené kroužky, vyjíždět na plavecký výcvik či se podílet na přípravě akcí pro veřejnost. Za druhostupňovým vzděláním je třeba dojíždět do Karlovic, Vrbna pod Pradědem či Bruntálu, kde se nacházejí i některé střední školy.



Obecně je třeba za většinou služeb či nákupů dojíždět do větších měst, kde však obyvatelé Široké Nivy často pracují, takže mohou tyto cesty spojit v jednu. Základní služby však přeci jen v obci k dostání jsou, jde hlavně o obchod se smíšeným zbožím, poštu Partner a restauraci „U Floků“. Gastro sektor doplňuje i penzion „U Myslivečků“ s nabídkou snídaní a večeří především pro ubytované, běžné občerstvení o prázdninách, víkendech a svátcích nabízí hospoda U kostela, občerstvení ve sportovním areálu je nabízeno v případě konání sportovních nebo venkovních společenských akcí. Z drobnějších služeb lze poukázat např. na Z-Box pro vyzvedávání zásilek z eshopů, balíkovnu na Poště – Partner, nabíjecí stanici pro elektrokola za kaplí sv. Jana Nepomuckého u základní školy, místní lidovou knihovnu v Obecním společenském domě.

Velkým tématem jsou zdravotnické služby. Jako svoji prioritu vedení obce označuje výstavbu ordinace praktického lékaře (a následné nalákání samotného personálu), která by zajistila, aby nebylo nutné pro stárnoucí populaci nutně za praktikem dojíždět. Nejbližší nemocnicí je ta v Bruntále, sofistikovanější zákroky však lépe vyřeší v krnovské, případně opavské nemocnici. Také domov pro seniory patří k výše položeným plánům, neboť si ji opět žádá zvyšující se počet starších osob. Do zdravotnických služeb patří i chráněné bydlení zřizované v Široké Nivě Slezskou diakonií,

jež nabízí denní asistenční službu 14 uživatelům. K přednostem obce patří její sportovní infrastruktura s cca desítkou různých sportovišť. Základem je areál s fotbalovým trávníkem, hřištěm s umělým povrchem, venkovní posilovnou, hřištěm na plážový volejbal a dětským hřištěm, kterých se v Široké Nivě nachází čtyři další (např. u školských zařízení, u obchodu či u obecního úřadu).

Shrnutí kapitoly:

- Vlastní malotřídni základní a mateřská škola
- Kromě základních služeb je za nákupy a službami nutné dojíždět
- Pestrá nabídka sportovní infrastruktury, především dětských hřišť

Společenský život

Spolková činnost

K tradičním aktérům společenského života v obcích náleží různé spolky a organizace. V Široké Nivě působí tři odlišně zaměřené spolky. Tradičním aktérům patří sbor dobrovolných hasičů se zásahovou jednotkou. Kromě očekávané činnosti typu pomoci profesionálním kolegům při zásazích se místní dobrovolní hasiči zapojují i do dění v obci, např. pořádáním společenských akcí. V blízké budoucnosti by se měla začít řešit výstavba nové hasičárny, neboť ta stávající již není vyhovující, zejména svým technickým stavem. Druhým spolkem je fotbalový klub hrající okresní přebor. Kromě týmu mužů hraje okresní přebor ve své kategorii i družstvo mladších žáků. Také fotbalisté se kromě sportu věnují i společenským akcím, pod jejich taktovkou se v březnu v kulturním domě koná Josefovská zábava. Pochopitelné a specifické zaměření má i další uskupení – myslivci. Také těm jde o kulturní život v obci. Všechny spolky jsou finančně podporovány ze strany obce, obec má vyhlášený program na jejich podporu.



Společenské a kulturní akce

Organizace společenského života v obci je rozložena na tři zmiňované spolky a obec. Kulturní akce jsou pořádány buď některým ze spolků samostatně, obcí samostatnou, nebo obcí ve spolupráci s některým z nich. Dějištěm venkovních akcí bývá prostor sportovního areálu, zatímco vnitřní akce se konají v kulturním domě.



Většina událostí je spjata s konkrétním datem, které je každý rok víceméně stejné. Začátek roku se neodmyslitelně pojí s obecním, nebo mysliveckým plesem. V období Masopustu je pro děti připraven tradiční karneval, také pálení čarodějnic o několik týdnů později je určeno hlavně dětem. Naopak dospělí ocení oslavu MDŽ či Josefovskou zábavu, jež je organizována fotbalisty. Z pochopitelných důvodů stojí za pořádáním další jarní akce, soutěže v požárním sportu „O velikonočního beránka“,

místní SDH. I letní sezóna je nabitá akcemi, začátek prázdnin patří dětskému dni a ke konci července se místní sportoviště stává centrem zábavy při Dni obce, na kterém vystupují různě zaměřeni umělci. Pořadatelství leží představitelích obce, ale velkou měrou zdárnému proběhnutí pomáhají i místní spolky. Po volnějším podzimu nastává kulturně bohatý konec roku se slavnostním rozsvěcením vánočního stromku, mikulášskou nadílkou a vánočním turnajem ve stolním tenise, který mají na starosti dobrovolní hasiči. Bez návaznosti na roční období obec pořádá pravidelné vítání občánků, setkání se seniory a také výlet pro tuto věkovou kategorii. Kulturní a společenský život je tedy v Široké Nivě na vysoké úrovni.

Shrnutí kapitoly:

- V obci fungují dobrovolní hasiči, spolek myslivců a fotbalový tým
- Bohatá nabídka kulturních a společenských akcí

Cestovní ruch

Turismus se v posledních letech stává nedílnou součástí rozvojových dokumentů, jelikož se jedná o oblast, jež dokáže významným způsobem ovlivňovat rozvojovou trajektorii, proto ani na lokální úrovni by tato problematika neměla chybět. Široká Niva se rozprostírá v předhůří Hrubého Jeseníku a je obklopena krásnou přírodou, což je její velká deviza. Mezi turisty však příliš známá není, neboť hlavní atraktivita se nacházejí v obcích jako Karlova Studánka, Malá Morávka či Kouty nad Desnou. Nejvýznamnější stavbou v obci je kostel sv. Martina zapsaný na seznam českých nemovitých



Obr. 2 Kostel sv. Martina v Široké Nivě



zdroj: mapy.cz

kulturních památek. Ještě starší než barokní kostel z roku 1721 je přilehlá fara pravděpodobně ze 16. století. Sakrálních památek je zde obecně vzato poměrně hodně - dvě kapličky v Široké Nivě, jedna v Pochni, ale též bývalý německý hřbitov ve Skrbovicích s nově opraveným velkým křížem. Přímo v Široké Nivě je také pomník obětem první světové války, nesoucí jména těch, kteří padli. V řádu desítek lze v rámci obce počítat malé pevnostní bunkry tzv. řopíky

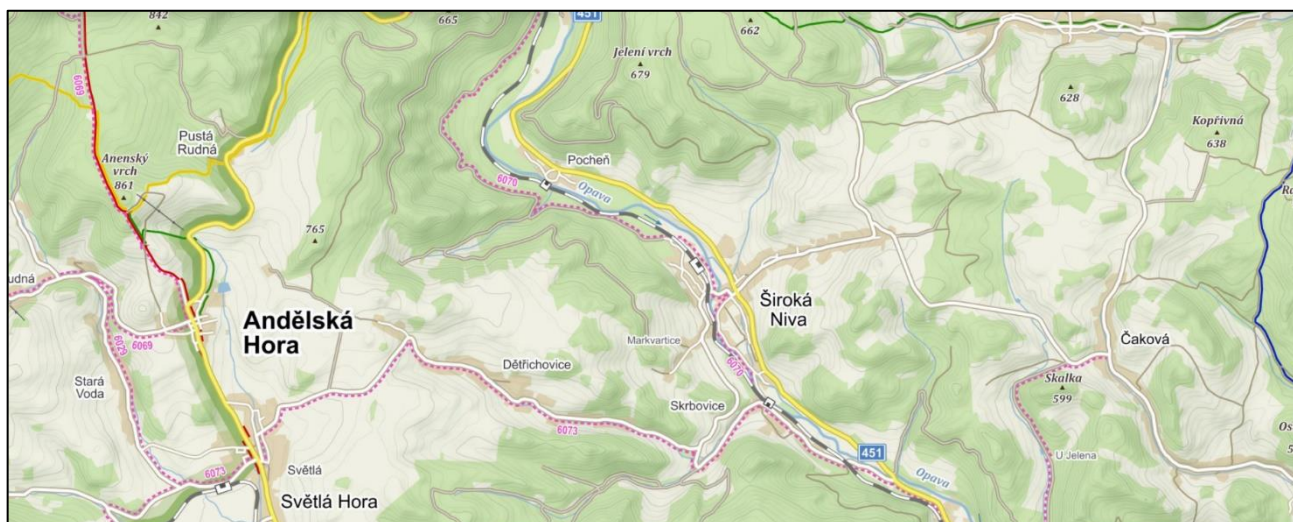
budované v době před 2. světovou válkou, které však paradoxně nikdy využity nebyly. Katastrem obce neprochází žádná značená turistická trasa, zato se zde setkávají dvě cyklotrasy, navíc je zde

potenciál v desítkách kilometrů zpevněných lesních silnic a silniček. Dalším segmentem, který by se zde mohl rozvíjet je sezónní splouvání Opavy, chybí zde však zázemí typu půjčovny lodí. Důležitou složkou je také turistická infrastruktura, ubytovat se je zde možné hned ve třech samostatně pronajímaných chalupách, jednom apartmánovém bydlení a jednom penzionu, který kromě ubytování a základních gastro služeb nabízí i saunu či bublinkovou koupel. Další restaurační zařízení je k nalezení v centru obce. Příjmy z turismu pocházejí právě od nocujících návštěvníků. V následujících letech by vedení obce rádo vystavělo turistická odpočívadla, opravilo hřbitovní zeď, nasvítlo kostel, zbudovalo dvě nové naučné stezky, mj. po stopách předválečného opevnění a v dlouhodobějším horizontu je i výstavba rozhledny či stezky v korunách stromů.

Shrnutí kapitoly:

- Blízkost turistických atraktivit typu Karlova Studánka
- Široká paleta ubytovacích služeb
- Vodácký potenciál řeky Opavy

Obr. 3 Turistická mapa Široké Nivy a okolí



zdroj: mapy.cz

Životní prostředí

Území Široké Nivy se rozprostírá v geomorfologickém celku Nízký Jeseník, což je plošně nejrozsáhlejší pohoří v Česku. Navíc je jedním z vůbec nejstarších geomorfologických útvarů na našem území, má podhorský kopcovitý charakter, který byl dříve sopečně aktivní, což dosvědčují např. sopky Velký Roudný či Uhlířský vrch. S podhorskou povahou krajiny souvisí i nadmořská výška, nejnižším bodem je hladina řeky Opavy (415 m n. m.), naopak nejvýše se tyčí Zlatý vrch dosahující výšky 693 m. Také klima do značné míry souvisí s reliéfem a typem krajiny, okolí Široké Nivy se řadí do mírně chladného a vlhkého klimatického regionu. Průměrné teploty v roce 2020 oscilovaly mezi 8 a 9 °C, zatímco dlouhodobý průměr je o stupeň nižší. Naopak srážkový úhrn v roce 2020 (700-800 mm) překonal střední hodnoty měřené mezi lety 1986 a 2010 (600-700 mm). V roce 2021 však byla intenzita sucha dle portálu Intersucho vyšší než na většině území. Z vodních toků je tím nejvýznamnějším řeka Opava tekoucí z Jeseníků přes Krnov a Opavu až do Ostravy, kde se vlévá do Odry. Z dalších menších potoků mají nějaký význam Skrbovický a Kamenný potok, které protékají intravilánem obce a je na nich vystavěno několik mostků. Díky zkušenostem s povodněmi, ty nejdrastičtější se obcí prohnaly v roce 1997, se vedení obce zaměřilo na vypracování digitálního povodňového plánu, který byl v roce 2021 aktualizován.



Graf 7 Roční průměr koncentrace [$\mu\text{g}\cdot\text{m}^{-3}$] PM10 (vlevo) a NO₂ (vpravo) v Široké Nivě (2015–2019)

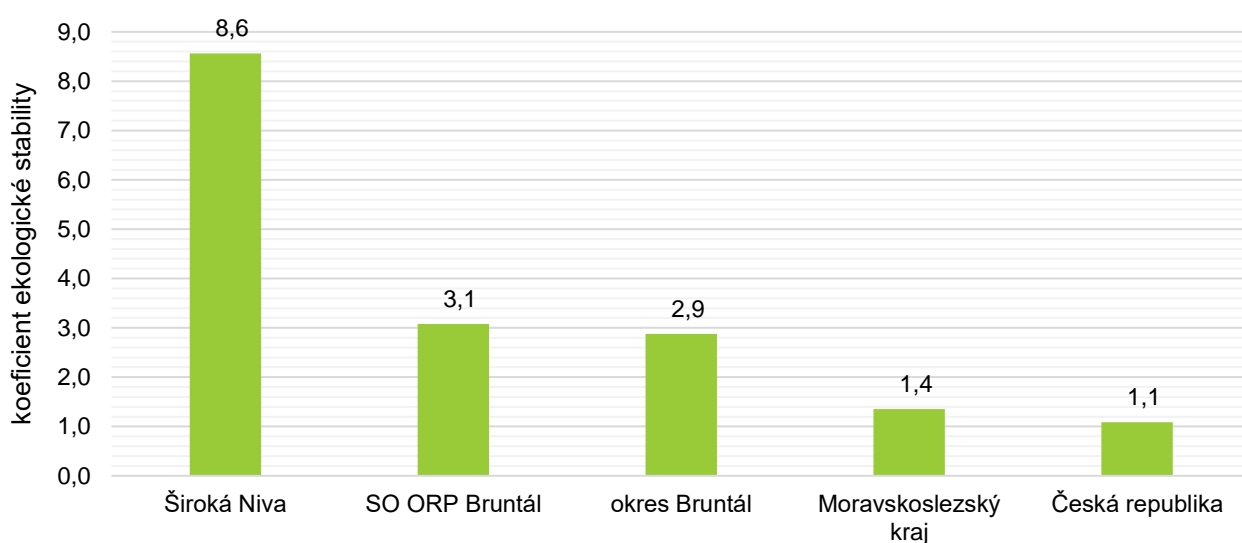
15	15,5	16,1	15,4	15,3	15,6	15,8	16,1	16,4
14,6	15,9	15,9	15,4	15,5	15,6	16	16,1	16
14,4	15,9	16,1	16,1	16	16	15,8	16	16,2
14,7	15,6	15,9	16,4	16,6	16,4	16,1	16,3	16,4
14,7	15,4	15,6	16,1	16,7	16,4	16,4	16,5	16,6
14,9	15,6	15,9	16,2	16,6	16,8	16,9	16,7	16,8
14,9	15,6	16,1	16,3	16,4	16,9	17,3	17,1	
15,3	15,9	16,1	16,2	16,5	16,4	16,8	17,5	17,5
15,9	16,4	16,4	16,6	16,8	17	17,1	17,6	18
16,2	16,6	16,8	16,8	17	17,3	17,6	17,8	17,6

6,9	7	7,7	6,6	6,5	6,9	7	7,4	7,7
6,3	7,5	7,5	6,6	6,7	6,9	7,2	7,3	7,2
6,1	7,5	7,7	7,5	7,4	7,3	6,9	7,1	7,3
6,2	6,9	7,2	7,8	8,1	7,6	7,1	7,3	7,3
6,2	6,5	6,6	7,3	8,1	7,6	7,4	7,5	7,6
6,3	6,8	7	7,4	7,9	8,1	8,1	7,7	7,8
6,3	6,6	7,2	7,4	7,3	7,4	7,8	8	
6,6	6,7	6,8	7	7,3	7,1	7,5	8,4	8,2
6,9	7,1	7	7,1	7,4	7,6	7,6	8,2	8,7
7,2	7,2	7,3	7,4	7,8	7,9	8,1	8,5	8

zdroj: portal.chmi.cz

Díky lokalizaci do řídkěji osídleného a průmyslem méně zasaženého území je zde kvalita ovzduší vyjádřená ročním průměrem koncentrace částic polétavého prachu PM₁₀, resp. PM_{2,5} a NO₂ (oxid dusičitý) na velmi dobré úrovni, na druhou stranu v okolí, převážně na vrcholcích Jeseníků, je koncentrace zmíněných látek ještě nižší. Nejbližším ohniskem, kde dochází k překročení emisních limitů PM₁₀, je Bruntál, kde byl za rok 2021 24-hodinový průměr překročen 5x, u oxidu dusičitého občas dochází k překročení v Opavě. Nejbližším znečišťovatelem, u něhož dochází k vypouštění odpadních látek (mědi, zinku a jejich sloučenin) každoročně, je strojírenská firma z Horního Benešova. Ze starých ekologických zátěží je vhodné zmínit kontaminovaný bývalý zemědělský areál v Široké Nivě a skládka v lomu u Pochně.

Graf 8 Koeficient ekologické stability ve vybraných administrativních jednotkách



zdroj: ČSÚ

Jedním z indikátorů, který pomáhá určit kvalitu životního prostředí je koeficient ekologické stability (dále KES). Konstruuje se tak, že do čitatele se dosadí celková rozloha tzv. stabilních krajinných prvků (lesy, louky či vodní plochy), naopak ve jmenovateli je součet tzv. nestabilních krajinných prvků (orná půda, zastavěné či jinak člověkem přetvořené oblasti). V případě Široké Nivy dosahovala hodnota indikátoru KES 8,6, což značí skoro desetinasobnou rozlohu přírodě blízkých krajinných prvků oproti těm antropogenně upravených. U vyšších administrativních jednotek je KES násobně nižší, ač je v něm stále plocha antropogenní půdy stále v menšině (viz *Graf 8*).

Z environmentálního hlediska je největší hrozbou asi kůrovcová kalamita, na jejíž odstranění dostala obec dotaci v řádu milionů Kč. V současné době je většina lesů smíšených, jehličnany i listnáče jsou v menšině. Největší plochy lesních pozemků patří Lesům ČR, obec jako druhý největší vlastník obhospodařuje obecní lesy o rozloze 135 ha. Trvajícím úskalím podhorských oblastí je vodní eroze, nejčastěji u svahů, po jejichž úpatí teče nějaký vodní tok, typicky luční svahy u Markvartic a zemědělsky využívané louky podél obou stran Kamenného potoka. Katastr obce, potažmo k.ú.

Skrbovice zasahuje do přírodní rezervace Kunov s hojným výskytem ohroženého pérovníku pštrošího. Dalším ochranným prvkem krajiny je Územní systém ekologické stability zanesený v územním plánu, Širokou Nivou prochází všechny tři stupně biokoridorů (lokální, regionální a nadregionální) a také sem zasahují biocentra všech kategorií významnosti.

Celkové shrnutí:

- Lokalizace v oblasti s kvalitním ovzduším a velkou lesnatostí
- Hrozící nebezpečí povodní

Bezpečnost a kriminalita

Obec Široká Niva spadá do obvodního oddělení (dále OO) Policie ČR ve Vrbně pod Pradědem, které se dlouhodobě řadí k republikově lehce podprůměrným, co se týká kriminality vyjádřené indexem kriminality (množství trestných činů na 10 000 obyvatel), tj. kriminalita je zde spíše nižší než v jiných obvodních odděleních. Za sledované roky (2014 až 2019) bylo nejvíce trestných činů spácháno, respektive ohlášeno v roce 2014 (151), poté došlo k dvouletému úbytku přečinů proti zákonu, v roce 2017 index kriminality opět vzrostl, aby mohl opět klesat, v roce 2019 se počet nahlášených trestných činů dostal pod 100 (98). Průměrná objasňenost případů se ve sledovaných letech pohybovala kolem 2/3. Ze všech sousedících OO se to vrbenské umístilo nejlépe, v celorepublikové lepší polovině je i OO Město Albrechtice, v ostatních odděleních je situace horší a v jesenickém a bruntálském OO je kriminalita vysoká natolik, že jsou tyto mezi 30 % s nejvyšším indexem kriminality. Také územní odbor (ekvivalent okresu) Bruntál (30. místo z 80) je ve srovnání s ÚO Opava či ÚO Šumperk stížený kriminalitou více, naopak v ÚO Jeseník a hlavně v ÚO Olomouc je trestných činů páčáno více. Je jasné, že právě u větších měst je zákonných přečinů nejvíce, naopak u malých obcí můžeme očekávat, neboť údaje za obce nejsou vůbec dostupné, trestných činů méně. Dáno to je větší pospolitostí a menšími možnostmi páčání trestné činnosti.



Kromě policie patří do složek integrovaného záchranného systému i hasičský záchranný sbor a záchranná zdravotnická služba. Druhá jmenovaná má své výjezdové základny ve Vrbně pod Pradědem i Bruntálu, zatímco profesionální hasiči sídlí pouze v Bruntálu. Dojezdová časy posádek se pohybují lehce pod patnácti minutami. Bruntálským hasičům navíc mohou vypomoci jejich dobrovolní kolegové ze Široké Nivy a okolních obcí.

Shrnutí kapitoly:

- Výjezdové základny Policie ČR a Zdravotnické záchranné služby se nachází ve Vrbně pod Pradědem, profesionální hasiči fungují nejbliže v Bruntálu
- Nejnižší kriminalita ze sousedících obvodních oddělení

Správa obce

Řízení obce

Obec Široká Niva je územně samosprávním subjektem se základní působností. Základním obecním orgánem je 9členné zastupitelstvo, v jehož čele stojí uvolněná osoba starostky. Ze zastupitelů není nikdo ve své pozici uvolněn, a to ani místostarosta. Obecní zastupitelstvo zřizuje ze zákona povinně finanční a kontrolní výbor. Nadto je v Široké Nivě zřízena komise pro výstavbu, životní prostředí a dopravu a aktiv pro občanské záležitosti. Do gesce zmíněné tříčlenné komise patří vyjadřování se k dopravní situaci v obci či navrhování opatření nutných při výstavbě v obci. Taktéž aktiv pro občanské záležitosti je tříčlenný a jeho úkolem je zajišťovat kulturní dění v obci. K informování občanů o dění v obci slouží webové stránky, kde se např. nalézají usnesení ze zasedání zastupitelstev, informace o čerpání veřejných rozpočtů a mnoho dalších informací, především dokumentů. Obecní zpravodaj není vydáván periodicky, ale občané jsou informováni Občasníkem, který je vydáván nepravidelně, dle potřeby.

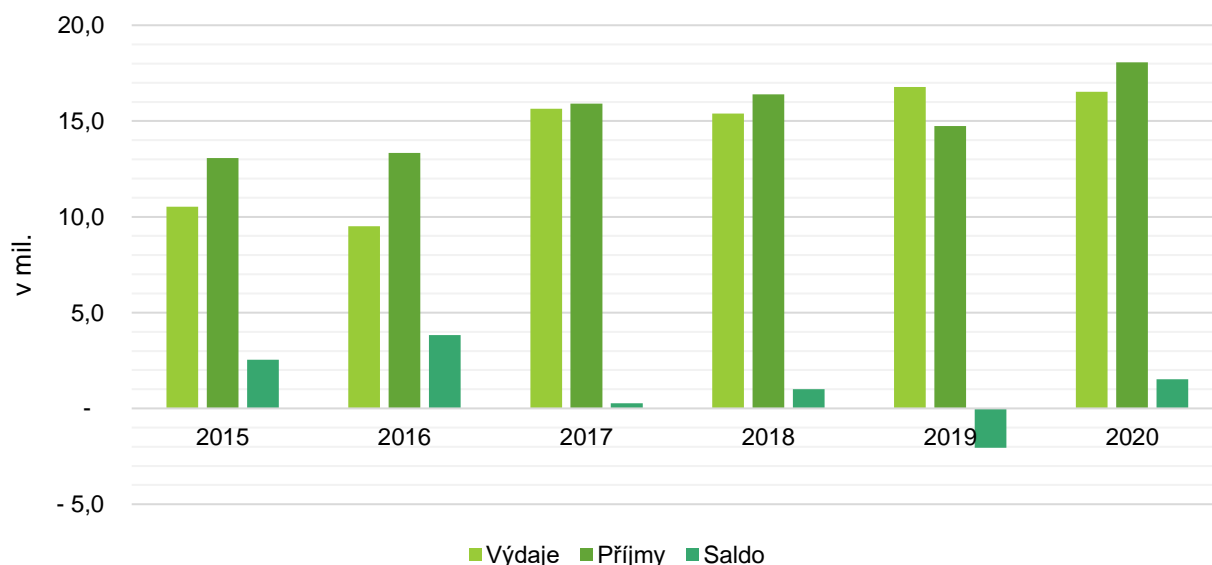


Hospodaření obce

Z finanční analýzy obecního nakládání s finančními prostředky je patrné, že obecní pokladna ve sledovaném období 2015–2020 hospodařila vyrovnaně, respektive dokonce s přebytkem (viz Graf 8). Jediným rokem se schodkovým závěrečným účtem se stal rok 2019, kdy byla mj. zahájena stavba nové místní



Graf 9 Srovnání příjmů a výdajů v Široké Nivě mezi roky 2015–2020



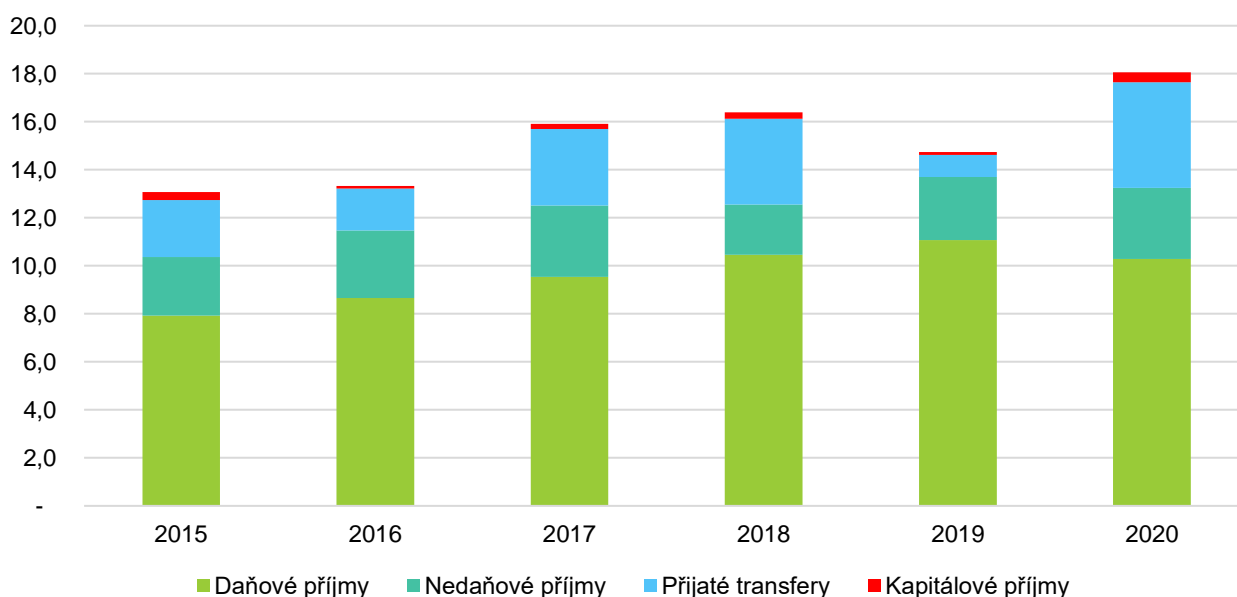
zdroj: monitor.statnipokladna.cz

komunikace ke stavebním parcelám, na nichž je možné stavět rodinné domy. Z Grafu 8 je patrné, že hlavním zdrojem příjmů tvoří podíly ze sdílených daní. Ty se průběhu sledovaného období postupně navyšovaly až do roku 2020, kdy zejména vlivem ekonomických dopadů pandemie COVID-19 se všem územním samosprávám snížily podíly daňových příjmů. Do budoucna lze očekávat, že výše podílu příjmů ze sdílených daní se bude odvíjet od zvládnutí ekonomických dopadů pandemie na celostátní úrovni, a také případnou změnou daňového mixu. Další finanční prostředky se daří získávat z dotací, v roce 2020 se kupříkladu podařilo snížit finanční účast obce na rekonstrukci parkoviště u kostela o čtvrtinu. Do nemovitého majetku Široké Nivy náleží např. budova obecního úřadu (nemovitá kulturní památka), budova obecního společenského domu, škola, školka, nájemní bytové domy a další.

Celkové shrnutí:

- Dlouhodobě ziskové hospodaření obce
- Zkušenosti se získáváním dotací

Graf 10 Struktura obecních příjmů Široké Nivy mezi roky 2015–2020



zdroj: monitor.statnipokladna.cz

Vnější vztahy

Každá obec má vždy i nějaké sousední municipality a je vždy otázkou komunikace a koordinace, zda tyto obce dokáží vzájemnou blízkost využít ve svůj prospěch. Základem toho je členství v různých spolcích a sdruženích, které jsou samostatné právní subjekty a vznikají za účelem určitého společného cíle. Takovým subjektem je Dobrovolný svazek obcí (dále DSO)

Sdružení obcí Vrbenska, jež je tvořeno pěti obcemi, pro něž je přirozeným mikroregionálním centrem



Vrbno pod Pradědem. Tyto obce spolupracují ve věci rozvoje a podpory cestovního ruchu, rekreace, dalším cílem je obecný ekonomický rozvoj regionu. Hmatatelných výsledků práce však příliš není, jde spíše o navazování kontaktů v rámci mikroregionu. Aktivnějším je DSO Bruntálsko, které kromě zprostředkovávání některých dotací, provozuje lodní dopravu na přehradě Slezská Harta, společně propaguje region či vzdělává lokální starosty a zastupitele. Díky členství ve Sdružení obcí Vrbenska je Široká Niva součástí Místní akční skupiny (dále MAS) Hrubý Jeseník. MAS funguje na principu "komunitně vedeného místního rozvoje" a metodě LEADER. Kromě zástupců z veřejného sektoru MAS sdružuje zástupce neziskových organizací a soukromé podnikatelské sféry. MAS skrze výzvy podporuje rozvoj venkova a komunitní život v oblasti Bruntálska a Vrbenska. Hlavním nástrojem MAS jsou propojování různých aktérů a efektivní využívání dotačních titulů z investičních a strukturálních fondů EU. V praxi např. MAS upozorňuje na zajímavé akce různých subjektů z okolních obcí a měst. Díky příhraniční poloze je obec zapojena i do Euroregionu Praděd. Na celostátní úrovni je Široká Niva členem Svazu měst a obcí ČR, jehož cílem je hájit zájmy měst a obcí na národní úrovni.

Celkové shrnutí:

- Obec je v různých měřítkových úrovních členem několika regionálních sdružení

SWOT ANALÝZA

SILNÉ STRÁNKY	SLABÉ STRÁNKY
<ul style="list-style-type: none"> ■ Blízkost turisticky navštěvované oblasti ■ Vysoká lesnatost a atraktivní životní prostředí ■ Přítomnost mateřské i základní školy ■ Dlouhodobě odpovědné hospodaření obce ■ Rozsáhlost obecního bytového fondu ■ Turistická infrastruktura (penzion, chalupy, apartmány, restaurace) ■ Rozsáhlé možnosti sportovního vyžití dětí i dospělých ■ Zkušenost se získáváním dotací ■ Nabídka základních služeb přímo v obci ■ Bohatá nabídka kulturních a společenských akcí 	<ul style="list-style-type: none"> ■ Periferní poloha v rámci Česka ■ Špatné předpoklady k dojížděcí do větších měst (Opava, Ostrava, Olomouc) ■ Klesající počet obyvatel ■ Vysoký podíl osob v postproduktivním věku ■ Ne/bezpečnost podél silnice II. a III. třídy (např. chybějící chodníky ke škole) ■ Absence ordinace praktického lékaře ■ Vyšší podíl nezaměstnaných osob ■ Vyšší dojezdové časy složek IZS ■ Nízká stavební intenzita
PŘÍLEŽITOSTI	HROZBY
<ul style="list-style-type: none"> ■ Prohloubení spolupráce s obcemi v blízkém okolí ■ Snaha o zapojení nových lidí do obecního dění v podobě komisí či výborů zastupitelstva ■ Stanovení vize obce ■ Budování nových cyklostezek v okolí obce + rozvoj elektromobility (elektrokola) ■ Kompletní příprava infrastruktury pro stavbu nových rodinných domů ■ Podpora domácích čistíren odpadních vod ■ Zbudování nových naučných stezek ■ Výstavba domů pro seniory ■ Rozvoj cestovního ruchu podpořený výstavbou rozhledny/stezky v korunách stromů ■ Startovací byty pro mladé ■ Nabídnout obecní prostory ke komerčnímu využití 	<ul style="list-style-type: none"> ■ Environmentální hrozby (povodně, sucho, kůrovcová kalamita) ■ Ekonomické dopady pandemie COVID-19 ■ Demografické stárnutí ■ Snižující se informovanost občanů o dění v obci (chybí zpravodaj či aktuality na webu) ■ Zvyšující se počet objektů sloužících pouze pro rekreační účely ■ Hrozící klesající zájem o pracovní nabídky v obci (zaměstnanci obce, mateřské i základní školy...) ■ Zastavení podpory místním spolkům

NÁVRHOVÁ ČÁST

Na základě detailního seznámení se situací v obci (s využitím veškerých analytických podkladů, softwaru AGIS, terénního šetření apod.) a výstupů ze SWOT analýzy je možné navrhnout další směřování obce. V této kapitole je představena metoda aplikované strategie, prostřednictvím které došlo ke zformování budoucí dlouhodobé vize a strategických cílů. Každý strategický cíl se dále skládá z několika příslušných opatření, v jejichž rámci jsou pak definovány konkrétní aktivity. Tato víceúrovňová hierarchie zajišťuje propojení každého jednotlivého uskutečněného projektu s dlouhodobě nastolenou vizí rozvoje obce.

Metodika zpracování

Před zahájením zpracování dokumentu ustanovila obec tzv. *pracovní skupinu*, tj. seznam členů, kteří měli šanci dokument v průběhu jeho tvorby připomínkovat. Tímto krokem došlo k zajištění, že program rozvoje nebyl vytvořen na základě priorit jednotlivce.

Po ustanovení pracovní skupiny proběhlo osobní setkání zástupce pracovní skupiny obce s koordinátorem zpracovatelského týmu. Cílem tohoto setkání bylo bližší seznámení s obcí, charakteristika pozitiv a negativ současné situace, ve které se obec nachází, odhalení potenciálních problémů, příležitostí a reálných výzev pro následujících ± 10 let.

Podklady z diskusního setkání spolu s terénním šetřením a daty z veřejně dostupných zdrojů byly základem pro sestavení analytické části. Analytická část byla zakončena zformováním SWOT analýzy shrnující aktuální silné a slabé stránky a budoucí příležitosti a hrozby. Následovalo vypracování základní struktury návrhové části založené výhradně na poznatcích či trendech objevených v předešlých krocích. Dokument byl následně rozšířen o poslední, tzv. implementační část (viz samostatná kapitola). Pracovní verze strategického dokumentu byla předána spolu s kompletní analytickou částí, vizí, návrhem strategických cílů a implementací strategie k připomínkování.

Dlouhodobá vize

Rozvojová vize je pozitivní formulací žádoucího stavu, kterého chce obec Široká Niva dosáhnout v horizontu přibližně deseti let. Vize je navržena na základě podrobného poznání a kritického zhodnocení současného stavu, detekováním silných a slabých stránek oblasti a stanovením možných vlivů z vnějšího prostředí, kterým obec může ve střednědobé budoucnosti čelit. Vize stanovuje žádoucí směr rozvoje, definuje hlavní současné i hrozící problémy a rozvojové priority, na které se vedení obce za očekávaného přispění a podpory občanů v budoucích letech zaměří.

Široká Niva v letech 2021 až 2027

*Obec Široká Niva poskytne svým občanům **odpovídající nabídku základních služeb občanské vybavenosti, rozmanitý společenský život, včetně plnohodnotného sportovního** vyžití, jež je předpokladem pro zdraví a spokojenost občanů, neméně pak i pro udržování a rozvoj dobrých mezilidských vztahů.*

*Pro dosažení kýženého stavu je tak nezbytné **náležitě pečovat o kvalitu a funkčnost stávající veřejné infrastruktury** (předpokladem je zde pravidelná údržba i rozvoj dopravního, technického a občanského zázemí), a **prohlubovat dobré společenské vztahy** mezi obyvateli, kterých lze docílit zejména **kvalitní nabídkou volnočasových aktivit.***

*Vědoma si posilujícího významu turismu v ČR bude obec Široká Niva v **mírné a udržitelné rovině** usilovat o **rozvoj potenciálu oblasti** z hlediska **cestovního ruchu a turistiky.***

Strategické cíle a opatření

Strategické cíle představují jednotlivé kroky, které povedou k zamýšlenému rozvoji oblasti tak, aby bylo dosaženo naplnění výše uvedené vize rozvoje obce. Jednotlivá opatření a dílčí aktivity jsou seskupeny do strategických oblastí, které je žádoucí nejvíce rozvíjet.

CÍL 1: ZAJISTIT ODPOVÍDAJÍCÍ NABÍDKU SLUŽEB A VYBAVENOSTI OBCE	
SPECIFICKÉ CÍLE	OPATŘENÍ A AKTIVITY
1.1 Rozšiřování a zkvalitňování nabídky občanské vybavenosti	1.1.1 Rekonstrukce budovy OÚ s důrazem na snížení energetické náročnosti objektu
	1.1.2 Zlepšení informovanosti a komunikace s občany – instalace elektronické venkovní úřední desky
	1.1.3 Vznik zázemí pro zaměstnance obce včetně rozšíření skladových prostor (objekt garáží)
	1.1.4 Zřízení ordinace praktického lékaře
1.2 Investice do školního vzdělávání a zkvalitňování výuky prostřednictvím modernizace školního zázemí, vybavení tříd novými edukativními prvky, posilování interakce ve výuce atd.	1.2.1 Vytvoření nové venkovní učebny (školní zahrady) s důrazem na prohloubení vztahu dětí k přírodě, rozvoj jejich smyslů a odpovědnosti vůči svému okolí
	1.2.2 Nákup tabletů pro žáky ZŠ z příjmově slabších rodin
1.3 Podpora a rozvoj bydlení, sociálních služeb a sociální integrace	1.3.1 Modernizace bytového fondu
	1.3.2 Vybudování startovacích bytů pro mladé a začínající rodiny
	1.3.3 Výstavba domova pro seniory (s malometrážními byty a pečovatelskou službou)
1.4 Péče o zeleň a reprezentativní vzhled obce	1.4.1 Výsadba zeleně a stromů (doplnění o okrasné keře a stromy podél cest, u odpočinkových míst, výsadba stromové aleje aj.) včetně pravidelné péče o stávající vzrostlou zeleň v obci (při OÚ, KD, ZŠ)
	1.4.2 Revitalizace veřejného prostranství v obci včetně jeho doplňkových úprav
	1.4.3 Rozšíření kapacity a úprava parkovacích stání při OÚ

CÍL 2: ZKVALITNĚNÍ TECHNICKÉHO A DOPRAVNÍHO ZÁZEMÍ OBCE

SPECIFICKÝ CÍL	OPATŘENÍ A AKTIVITY
2.1 Zkvalitnění dopravní infrastruktury prostřednictvím výstavby, úpravy, rekonstrukcí a modernizací přispívajících ke zvýšení bezpečnosti a plynulosti pěšího, cyklistického i silničního provozu	2.1.1 Rekonstrukce a opravy silnic, místních a účelových komunikací a cest v obci s důrazem na zvýšení bezpečnosti provozu
	2.1.2 Výstavba nové komunikace včetně chodníku v místní části Skrbovice
	2.1.3 Dostavba chybějících chodníků a přechodů pro pěší - ZŠ-centrum podél silnice II/4588 - podél silnice II/451 v místní části Široká Niva
	2.1.4 Výstavba mostků přes místní vodoteče - přes Kamenný potok - přes Skrbovický potok - přes řeku Opavu
	2.1.5 Obnova dopravního značení v obci
2.2 Modernizace technické infrastruktury	2.2.1 Nalezení optimálního řešení pro nakládání s odpadními vodami (projektová příprava a následná realizace) <i>Pozn. posouzení realizovatelnosti a možných alternativ v oblastech, ve kterých se alternativní opatření (např. výstavba domovních čistíren vod) jeví jako vhodnější řešení než výstavba kanalizace</i>
	2.2.2 Zlepšení pokrytí území vysokorychlostním internetem (zavedení optických kabelů)
	2.2.3 Kabelizace nadzemního vedení NN v celé obci, včetně veřejného osvětlení
	2.2.4 Postupná obnova či doplnění šetrného veřejného osvětlení
2.3 Zlepšení nakládání s odpady, včetně prevence jejich vzniku	2.3.1 Vybudování sběrného místa s halou na tříděný odpad (včetně lisu na separovaný odpad)
	2.3.2 Vybudování komunitní kompostárny
	2.3.3 Podporovat snižování užívání jednorázových plastů
2.4 Zvýšení bezpečnosti a požární ochrany obyvatel	2.4.1 Obnova požárních a jiných vodních nádrží v obci
	2.4.2 Výstavba nové požární zbrojnice včetně investic do hasičského vybavení a techniky
	2.4.3 Výstavba čerpacího místa pro hasiče na břehu řeky Opavy pro případ většího požáru

CÍL 3: ROZVÍJET POTENCIÁL OBLASTI A PROHLUBOVAT VZTAH OBYVATEL K ÚZEMÍ I DANÉ KOMUNITĚ

SPECIFICKÝ CÍL	OPATŘENÍ A AKTIVITY
<p>3.1 Rozvoj cestovního ruchu a aktivní turistiky v území, posílení jeho významu včetně významu místních atraktivit</p>	<p>3.1.1 Příprava a vznik naučných stezek s ekologickou a historickou tematikou <i>NS1 po místní floře a fauně</i> <i>NS2 po stavbách předválečného opevnění</i></p>
	<p>3.1.2 Výstavba vyhlídkového místa poskytující panoramatický pohled na území <i>Např. rozhledny nebo stezky v korunách stromů</i></p>
	<p>3.1.3 Oprava stávajících a vznik nových odpočinkových míst doplněných o příslušný mobiliář (např. odpadkové koše, lavičky, stoly, tabule aj.) <i>Pozn. u hřbitova ve Skrbovicích, včetně obnovy dřevěných hracích prvků</i></p>
	<p>3.1.4 Obnova a péče o kulturní objekty a drobné sakrální stavby na území obce, a zamezení jejich případnému chátrání či poškození <i>Např. obnova hřbitovní zdi v Široké Nivě, odvodnění kostela, nasvícení kostela, chodníky a osvětlení hřbitova</i></p>
	<p>3.1.5 Obnova kamenných zídek Kamenného potoka (nad KD po mostek)</p>
<p>3.2 Rozvoj sportovní infrastruktury na území obce včetně podpory rozvoje sportu u dětí a mládeže, dospělých, a osob s omezenou schopností orientace</p>	<p>3.2.1 Výstavba freestylové dráhy pro děti</p>
	<p>3.2.2 Modernizace sportovní infrastruktury včetně sportovního zázemí na území obce <i>Např. doplnění chybějícího osvětlení, úpravy povrchu, kabiny aj.</i></p>
<p>3.3 Podpora činnosti spolků, sdružení a zájmových skupin (včetně organizovaného sportu) za účelem rozvoje společenských vazeb, komunitního pospolitosti a participace občanů</p>	<p>3.3.1 Všestranná podpora rozvoje a činnosti spolků, sdružení a zájmových skupin v obci, prevence a zamezení jejich úpadku</p>
	<p>3.3.2 Podpora vzniku a následného rozvoje nových spolků, sdružení a zájmových skupin v obci</p>
	<p>3.3.3 Participace obce na organizování či spoluorganizování společenských aktivit <i>Např. soutěže, závody, turnaje, koncerty atp.</i></p>

IMPLEMENTAČNÍ ČÁST

Možnosti financování

Následující kapitola zobrazuje přehled potenciálních finančních zdrojů, kterých je možné využít ke spolufinancování plánovaných aktivit. S ohledem na finanční náročnost některých opatření je doporučováno volit prostředky z evropských či národních zdrojů namísto financování výhradně z obecního rozpočtu. Jistá míra spolufinancování je předpokládána u většiny níže uvedených aktivit, cílem však je, aby spoluúčast obce byla minimální.

Vysvětlivky pro níže uvedené zkratky správců dotačních titulů:

MMR – Ministerstvo pro místní rozvoj ČR

MŽP – Ministerstvo životního prostředí ČR

MZE – Ministerstvo zemědělství ČR

MF – Ministerstvo financí ČR

MV – Ministerstvo vnitra ČR

MPO – Ministerstvo průmyslu a obchodu ČR

NSA – Národní sportovní agentura

MK – Ministerstvo kultury ČR

MD – Ministerstvo dopravy ČR

MO – Ministerstvo obrany ČR

OPŽP – Operační program Životní prostředí

IROP – Integrovaný regionální operační program

SZP – Společná zemědělská politika ČR

OPZ – Operační program Zaměstnanost, resp. Operační program Zaměstnanost+

Jiné – Jiné, v tabulce neuvedené zdroje (např. nositelé integrovaných nástrojů)

Kraj – krajské dotační tituly

Nadace – nadace a nadační fondy

VZ – vlastní zdroje žadatele

CÍL 1: ZAJISTIT ODPOVÍDAJÍCÍ NABÍDKU SLUŽEB A VYBAVENOSTI OBCE

SC 1.1 - Rozšiřování a zkvalitňování nabídky občanské vybavenosti

	MMR	MŽP	MZE	MF	NSA	MV	MPO	OPŽP	IROP	SZP	OPZ	Jiné	Kraj	Nadace	VZ
1.1.1 Rekonstrukce budovy OÚ s důrazem na snížení energetické náročnosti objektu	x							x	x			x	x		
1.1.2 Zlepšení informovanosti a komunikace s občany – instalace elektronické venkovní úřední desky											x			x	
1.1.3 Vznik zázemí pro zaměstnance obce včetně rozšíření skladových prostor (objekt garáží)												x	x		x
1.1.4 Zřízení ordinace praktického lékaře	x												x		x

SC 1.2 - Investice do školního vzdělávání a zkvalitňování výuky prostřednictvím modernizace školního zázemí, vybavení tříd novými edukativními prvky, posilování interakce ve výuce atd.

	MMR	MŽP	MZE	MF	NSA	MPO	MD	OPŽP	IROP	SZP	OPZ	Jiné	Kraj	Nadace	VZ
1.2.1 Vytvoření nové venkovní učebny (školní zahrady) s důrazem na prohloubení vztahu dětí k přírodě, rozvoj jejich smyslů a odpovědnosti vůči svému okolí		x											x	x	x
1.2.2 Nákup tabletů pro žáky ZŠ z příjmově slabších rodin															x

SC 1.3 - Podpora a rozvoj bydlení, sociálních služeb a sociální integrace

	MMR	MŽP	MZE	MF	SFPI	MPO	MD	OPŽP	IROP	SZP	OPZ	Jiné	Kraj	Nadace	VZ
1.3.1 Modernizace bytového fondu	x			x	x										
1.3.2 Vybudování startovacích bytů pro mladé a začínající rodiny	x			x	x										
1.3.3 Výstavba domova pro seniory (s malometrážními byty a pečovatelskou službou)	x				x							x			

SC 1.4 - Péče o zeleň a reprezentativní vzhled obce

	MMR	MŽP	MZE	MF	NSA	MPO	MD	OPŽP	IROP	SZP	OPZ	Jiné	Kraj	Nadace	VZ
1.4.1 Výsadba zeleně a stromů (doplnění o okrasné keře a stromy podél cest, u odpočinkových míst, výsadba stromové aleje aj.) včetně pravidelné péče o stávající vzrostlou zeleň v obci (při OÚ, KD, ZŠ)		x						x					x	x	
1.4.2 Revitalizace veřejného prostranství v obci včetně jeho doplňkových úprav		x						x		x			x	x	
1.4.3 Rozšíření kapacity a úprava parkovacích stání při OÚ								x							x

CÍL 2: ZKVALITNĚNÍ TECHNICKÉHO A DOPRAVNÍHO ZÁZEMÍ OBCE

SC 2.1 - Zkvalitnění dopravní infrastruktury prostřednictvím výstavby, úpravy, rekonstrukcí a modernizací přispívajících ke zvýšení bezpečnosti a plynulosti pěšího, cyklistického i silničního provozu

	MMR	MŽP	MZE	MF	NSA	MV	MD	OPŽP	IROP	SZP	OPZ	Jiné	Kraj	Nadace	VZ
2.1.1 Rekonstrukce a opravy silnic, místních a účelových komunikací a cest v obci s důrazem na zvýšení bezpečnosti provozu	x						x		x	x		x			
2.1.2 Výstavba nové komunikace včetně chodníku v místní části Skrbovice													x		x
2.1.3 Dostavba chybějících chodníků a přechodů pro pěší - ZŠ-centrum podél silnice II/4588 - podél silnice II/451 v místní části Široká Niva							x		x			x			
2.1.4 Výstavba mostků přes místní vodoteče - přes Kamenný potok - přes Skrbovický potok - přes řeku Opavu			x							x		x			
2.1.5 Obnova dopravního značení v obci													x		

SC 2.2 - Modernizace technické infrastruktury

	MMR	MŽP	MZE	MF	MPO	MD	SFPI	OPŽP	IROP	SZP	OPZ	Jiné	Kraj	Nadace	VZ
2.2.1 Nalezení optimálního řešení pro nakládání s odpadními vodami (projektová příprava a následná realizace) <i>Pozn. posouzení realizovatelnosti a možných alternativ v oblastech, ve kterých se alternativní opatření (např. výstavba domovních čistíren vod) jeví jako vhodnější řešení než výstavba kanalizace</i>		x	x					x					x		
2.2.2 Zlepšení pokrytí území vysokorychlostním internetem (zavedení optických kabelů)					x							x			
2.2.3 Kabelizace nadzemního vedení NN v celé obci, včetně veřejného osvětlení					x										
2.2.4 Postupná obnova či doplnění šetrného veřejného osvětlení		x			x									x	

SC 2.3 - Zlepšení nakládání s odpady, včetně prevence jejich vzniku

	MMR	MŽP	MZE	MF	NSA	MK	MD	OPŽP	IROP	SZP	OPZ	Jiné	Kraj	Nadace	VZ
2.3.1 Vybudování sběrného místa s halou na tříděný odpad (včetně lisu na separovaný odpad)								x							
2.3.2 Vybudování komunitní kompostárny								x							
2.3.3 Podporovat snižování užívání jednorázových plastů		x						x					x	x	x

SC 2.4 - Zvýšení bezpečnosti a požární ochrany obyvatel

	MMR	MŽP	MZE	MV	NSA	MD	SFPI	OPŽP	IROP	SZP	OPZ	Jiné	Kraj	Nadace	VZ
2.4.1 Obnova požárních a jiných vodních nádrží v obci			x												
2.4.2 Výstavba nové požární zbrojnice včetně investic do hasičského vybavení a techniky				x					x			x	x		
2.4.3 Výstavba čerpacího místa pro hasiče na břehu řeky Opavy pro případ většího požáru														x	x

CÍL 3: ROZVÍJET POTENCIÁL OBLASTI A PROHLUBOVAT VZTAH OBYVATEL K ÚZEMÍ I DANÉ KOMUNITĚ

SC 3.1 - Rozvoj cestovního ruchu a aktivní turistiky v území, posílení jeho významu včetně významu místních atraktivit

	MMR	MŽP	MZE	MO	NSA	MK	MD	OPŽP	IROP	SZP	OPZ	Jiné	Kraj	Nadace	VZ
3.1.1 Příprava a vznik naučných stezek s ekologickou a historickou tematikou <i>NS1 po místní floře a fauně</i> <i>NS2 po stavbách předválečného opevnění</i>	x	x								x		x	x	x	
3.1.2 Výstavba vyhlídkového místa poskytující panoramatický pohled na území <i>Např. rozhledny nebo stezky v korunách stromů</i>	x												x		x
3.1.3 Oprava stávajících a vznik nových odpočinkových míst doplněných o příslušný mobiliář (např. odpadkové koše, lavičky, stoly, tabule aj.) <i>Pozn. u hřbitova ve Skrbovicích, včetně obnovy dřevěných hracích prvků</i>	x											x	x	x	x
3.1.4 Obnova a péče o kulturní objekty a drobné sakrální stavby na území obce, a zamezení jejich případnému chátrání či poškození <i>Např. obnova hřbitovní zdi v Široké Nivě, odvodnění kostela, nasvícení kostela, chodníky a osvětlení hřbitova</i>	x		x	x		x						x	x		
3.1.5 Obnova kamenných zídek Kamenného potoka (nad KD po mostek)												x	x		x

SC 3.2 - Rozvoj sportovní infrastruktury na území obce včetně podpory rozvoje sportu u dětí a mládeže, dospělých, a osob s omezenou schopností orientace

	MMR	MŽP	MZE	MO	NSA	MK	MD	OPŽP	IROP	SZP	OPZ	Jiné	Kraj	Nadace	VZ
3.2.1 Výstavba freestylové dráhy pro děti	x												x	x	
3.2.2 Modernizace sportovní infrastruktury včetně sportovního zázemí na území obce <i>Např. doplnění chybějícího osvětlení, úpravy povrchu, kabiny aj.</i>	x				x							x	x	x	

SC 3.3 - Podpora činnosti spolků, sdružení a zájmových skupin (včetně organizovaného sportu) za účelem rozvoje společenských vazeb, komunitního pospolitosti a participace občanů

	MMR	MŽP	MZE	MO	NSA	MK	MV	OPŽP	IROP	SZP	OPZ	Jiné	Kraj	Nadace	VZ
3.3.1 Všestranná podpora rozvoje a činnosti spolků, sdružení a zájmových skupin v obci, prevence a zamezení jejich úpadku					x	x	x			x	x	x	x	x	x
3.3.2 Podpora vzniku a následného rozvoje nových spolků, sdružení a zájmových skupin v obci					x	x	x			x	x	x	x	x	x
3.3.3 Participace obce na organizování či spoluorganizování společenských aktivit <i>Např. soutěže, závody, turnaje, koncerty atp.</i>					x							x	x	x	x

ZÁVĚREČNÁ DOLOŽKA

Program rozvoje obce Široká Niva stanovuje koncepci rozvoje území na příslušné období let 2021 až 2027. Po zohlednění východisek analytické části dokumentu byly v rámci plánování rozvoje obce navrženy celkem 3 hlavní strategické cíle, které značnou měrou přispějí ke kýženému rozvoji oblasti v daném časovém horizontu 7 let, a zároveň vytvoří předpolí rozvoje pro další období.

Tento dokument byl v souvislosti s článkem § 84 zákona o obcích č. 128/2000 Sb. řádně projednán a schválen Zastupitelstvem obce Široká Niva, které jej odsouhlasilo dne 2021. Tímto dnem nabývá dokument oficiální platnosti. Jakékoliv případné úpravy obsahu, resp. jeho rozšíření či změna, je podmíněna souhlasným stanoviskem jednání zastupitelstva obce.

.....
Alena Mátéová,
starostka obce

